



Das wird die neue Urkunde für den Sächsischen Bergwettbewerb 2016.

Vielen Dank auch in diesem Jahr an Wolfgang, DL2DRZ!

Malschendorfer Höhe

Nun möchte ich an Marc, DO2UDX mit einem kurzen Bericht über eine Aktivierung der Malschendorfer Höhe übergeben.

Vor einiger Zeit hieß es bei uns Familienausflug. Erst in die Dresdner Heide und anschließend zur Naturschänke Malschendorf.

Als mir dann auf der Karte gezeigt wurde wo es lang geht, viel mir nicht weit entfernt von unserem Ziel die Malschendorfer Höhe auf der Karte auf.

Das ist doch ein lohnendes Ziel für einen kleinen Spaziergang nach dem Mittag? Damit sich das auch für den Bergfunk lohnt wurde ihr kurzerhand die GMA Referenz DA/SX-325 verpasst.

Nach dem wir also in der Gaststätte gut gespeist hatten, sind wir auf die andere Straßenseite gewechselt. Dort ging es dann leicht und bequem einige Meter Bergauf. Dabei handelt es sich zwar nicht um einen befestigten Weg, aber er ist trotzdem problemlos, auch mit Kinderwagen, zu erlaufen.

Der Kanal war frei, also rief ich mit FT60 und RH770 CQ GMA



Die meisten Stationen kamen erwartungsgemäß mit 59++ an. Nur DL2DYL war nicht so laut, 56.

Da half auch kein drehen der Antenne auf Horizontal. Wahrscheinlich waren es Reflektionen.



Nachdem die Punkte im Log waren, konnte man die schöne Aussicht über das Elbtal genießen. Heute leider etwas eingeschränkt durch den Nebel.

Der Weg hier rauf war ja nun nicht so weit und die Kleine sollte noch etwas schlafen. Am besten geht das, wenn der Kinderwagen schön schuckelt. So haben wir noch etwas die nähere Umgebung erkundet.

Plötzlich meldete sich DM4SWL vom Adlerstein mit einem schönen 54 Signal auf 2m. Zu diesem Zeitpunkt war ich etwas unterhalb der Malschendorfer Höhe.

Während Günther das PileUp abarbeitete, bin ich wieder nach oben gegangen. Nun ist auch noch ein BzB QSO (für GMA) auf 70cm ins Log gekommen, da er auch hier ein schönes 55 Signal machte.

Die Malschendorfer Höhe ist mit ihren 304m zwar nicht so sonderlich hoch. Hinter den Häusern kann man z.B. den Triebenberg sehen.

- aber die Aussicht ist nicht schlecht
- es ist eine Bank vorhanden
- genug Platz für Antennen (auch KW) da
- sie ist leicht zu erreichen
- eine gute Verpflegung inkl. Parkplatz ist nicht weit entfernt

Ich denke sie ist ein lohnendes Ziel, wenn man mal mit der Familie einen kleinen Ausflug machen möchte. Auch die Gaststätte kann ich, ohne Werbung machen zu wollen, sehr empfehlen.

73 de Marc, DO2UDX

Abstimmung, Remote-Betrieb im SBW, YES or NO

Weiter geht es mit den Ergebnissen der Abstimmung über den Remote-Betrieb im SBW:

Per E-Mail und Telefon gab es 51 Wortmeldungen, davon eine Stimmenthaltung.

In aufsteigender Reihenfolge die Anzahl der Stimmen:

- Für Punkt 3 gab es 1 Stimme
- Für Punkt 2 gab es 3 Stimmen
- Für Punkt 4 gab es 7 Stimmen

Mit 39 Stimmen für Punkt 1 gab es eine ganz klare Entscheidung **gegen Remote-Betrieb** im Sächsischen Bergwettbewerb!



Ich möchte alle Teilnehmer in diesem Punkt um Fairness bitten!

QSL-Karten von CB Funkern aus aller Welt von SOTA Gipfeln


Vor einiger Zeit habe ich hier einige Exemplare der beeindruckenden Sammlung von QSL-Karten von Steven, DO6UL für weltweite Verbindungen im 11-Meter CB-Band vorstellen können. Steve hat alle Kontinente erreicht!

Was für mich bis dato allerdings völlig unbekannt war, dass es auch in CB-Funk-Kreisen richtig mit Aufwand betriebene Aktivierungen von SOTA-Gipfeln gibt.


Hier einige QSL- Karten von aktiven SOTA-CB-Funkern aus Frankreich der letzten Jahre.







14FDX/FP0258 Pic de Touroc




14FDX/FPE136



Pic de Sérau





In diesem Sinne. Weiterhin viel Spaß auf den Bergen!

Abrechnung SBW 2016

Erinnern möchte ich noch daran, dass die Abrechnungen für 2016 bitte an Olaf, DO1UZ gehen.

Adresse: Olaf Zühlke
 Am Harteberg 17
 01737 Tharandt / OT Hartha

E-Mail: doluzolaf@aol.com

Wer den Unkostenbeitrag von 2,-€ für die Teilnehmerurkunde überweisen möchte, kann die Kontodaten über die oben genannte E-Mail bei Olaf anfordern.

Ganz aktuell 9 Tage vor Weihnachten

Ein Schnappschuss von Uli, DL1DXA mit deutlich mehr Schnee auf dem Lusen im Bayrischen Wald. Er war gemeinsam unterwegs mit seiner XYL.



Berg zu Berg Diplom 2016

Auch für das Jahr 2016 wird es ein bestätigtes Foto für erfolgreich getätigte ‚Berg zu Berg‘ Verbindungen geben. Informationen zur Beantragung findest du [hier](#).

Sächsisches Berg Diplom 2016

Klasse 3

Das Diplom wurde ausgestellt für 999 Verbindungen von sächsischen Bergen zu anderen sächsischen Bergen

DL1XXX, Max



Bärenstein Rauenstein Lilienstein Schrammsteine Hohe Liebe Großer Winterberg Festung Königstein Papststein Gohrisch Großer Zschirnstein

Manager Sächsischer Bergwettbewerb, Bernd Pönetka *Bernd Pönetka* Dresden, Januar 2017 Diplom # 001/2016

**Allen eine besinnliche Weihnachtszeit, ein frohes Fest und
Guten Rutsch ins neue Jahr !**



73 und natürlich auch 88

de Bernd, DL2DXA ✉ dl2dxa@darc.de