



Trotz vorübergehenden Tauwetters hat uns der Winter weiterhin fest im Griff.
Hier Andreas, DL1DUS im Januar auf dem tief verschneiten Triebenberg.

Hier nun die Ergebnisse des Sächsischen Bergwettbewerbes 2016.

In der **Kategorie 2m + 70cm** erreichte **Platz 1**
mit **1570 Punkten**

DM7MM, Hans

Gratulation!

Platz	2	mit	1557 Punkten	DM4SWL, Günther
Platz	3	mit	1513 Punkten	DL6DVU, Volker
Platz	4	mit	1489 Punkten	DL9NCI, Georg
Platz	5	mit	1474 Punkten	DD1UDW, Dirk
Platz	6	mit	1462 Punkten	DO5UH, Reinhard
Platz	7	mit	1000 Punkten	DH8IAM, Thomas
Platz	8	mit	984 Punkten	DO2UDX, Marc
Platz	9	mit	947 Punkten	DO1UZ, Olaf
Platz	10	mit	931 Punkten	DM4RWL, Claus
Platz	11	mit	895 Punkten	DJ5AA, Joachim
Platz	12	mit	785 Punkten	DL1DVE, Thomas
Platz	13	mit	744 Punkten	DG0DG, Andre
Platz	14	mit	743 Punkten	DL5MG, Frank
Platz	15	mit	674 Punkten	DL5DTL, Peter
Platz	16	mit	631 Punkten	DK1RT, Bernd

Platz 17	mit	628 Punkten	DG0JMB, Jörg
Platz 18	mit	624 Punkten	DO6BE, Bernd
Platz 19	mit	606 Punkten	DM3CW, Steffen
Platz 20	mit	547 Punkten	DL1DUS, Andreas
Platz 21	mit	531 Punkten	DL1DVP, Wolfgang
Platz 22	mit	523 Punkten	DO7DSV, Sven
Platz 23	mit	500 Punkten	DL5DUZ, Ulrich
Platz 24	mit	495 Punkten	DL1DXA, Uli
Platz 25	mit	492 Punkten	DL8DZV, Kurt
Platz 26	mit	481 Punkten	DM3KXL, Reinhard
Platz 27	mit	464 Punkten	DL2VFK, Lothar
	mit	464 Punkten	DK5RL, Roland
Platz 28	mit	451 Punkten	DL5DRM, Reinhard
Platz 29	mit	440 Punkten	DD0VE, Ralf
Platz 30	mit	396 Punkten	DL2DRM, Reinhard
Platz 31	mit	388 Punkten	DL3VL, Joe
Platz 32	mit	342 Punkten	DL2DXA, Bernd
Platz 33	mit	329 Punkten	DL3VTA, Micha
Platz 34	mit	313 Punkten	DL7LM, Heinz
Platz 35	mit	312 Punkten	DH7WW, Uli
Platz 36	mit	309 Punkten	DL5MM, Wolfgang
Platz 37	mit	305 Punkten	DO1UHV, Heinz
Platz 38	mit	284 Punkten	DL3JPN, Steffen
Platz 39	mit	267 Punkten	DL1JPF, Peter
Platz 40	mit	249 Punkten	DD0VD, Jens
Platz 41	mit	237 Punkten	DG4VD, Karl-Heinz
Platz 42	mit	214 Punkten	DL1VJL, Wolfgang
Platz 43	mit	212 Punkten	DL6DSA, Peter
Platz 44	mit	199 Punkten	DL6AP, Andreas
Platz 45	mit	194 Punkten	DM2KL, Kay
Platz 46	mit	193 Punkten	DO2PP, Peter
Platz 47	mit	187 Punkten	DH0DK, Bernd
Platz 48	mit	179 Punkten	DO6UL, Steven
Platz 49	mit	175 Punkten	DG8RK, Rolf
Platz 50	mit	165 Punkten	DL3HJG, Hans-Jürgen
Platz 51	mit	160 Punkten	DO3OA, Janek
Platz 52	mit	157 Punkten	DL8WJM, Lars
Platz 53	mit	154 Punkten	DL9DST, Steffen
Platz 54	mit	139 Punkten	DM1USL, Steffen
Platz 55	mit	138 Punkten	DM4YWL, Maik
Platz 56	mit	136 Punkten	DL8AWJ, Bernd
Platz 57	mit	126 Punkten	DO8DGM, Dieter
Platz 58	mit	122 Punkten	DL2VLA, Andreas
Platz 59	mit	112 Punkten	DL1DTF, Franz
Platz 60	mit	109 Punkten	DL1LQZ, Thomas
	mit	109 Punkten	DL9DRF, Steffen
Platz 61	mit	94 Punkten	DG5WIN, Winfried
Platz 62	mit	92 Punkten	DL7VRH, Hans
Platz 63	mit	85 Punkten	DJ7AL, Jürgen

Platz 64	mit	72 Punkten	DG1VR, Dietmar
Platz 65	mit	64 Punkten	DG1RTV, Peter
Platz 66	mit	63 Punkten	DL5DXS, Steffen
Platz 67	mit	51 Punkten	DL2LTO, Uli
Platz 68	mit	46 Punkten	DL1DSR, Gerald
Platz 69	mit	42 Punkten	DO5VC, Geralf
	mit	42 Punkten	DM3VL, Peter
Platz 70	mit	34 Punkten	DJ5AM, Steffen
Platz 71	mit	24 Punkten	DL1VKR, Christian
Platz 72	mit	22 Punkten	DK3WH, Ingolf
Platz 73	mit	21 Punkten	DH2SN, Sascha
Platz 74	mit	19 Punkten	DD8UD, Jan
Platz 75	mit	18 Punkten	DO1UB, Bernd
Platz 76	mit	12 Punkten	DC7LE, Andreas
Platz 77	mit	11 Punkten	DL7ZEM, Ralf
Platz 78	mit	10 Punkten	DK2IK, Bernd
Platz 79	mit	6 Punkten	DL7APD, Christian

**In der Kategorie 23 cm und höher erreichte Platz 1
mit 662 Punkten**

DL9NCI, Georg

Gratulation!

Platz 2	mit	654 Punkten	DM7MM, Hans
	mit	654 Punkten	DM4SWL, Günther
Platz 3	mit	605 Punkten	DD1UDW, Dirk
Platz 4	mit	403 Punkten	DH8IAM, Thomas
Platz 5	mit	400 Punkten	DL6DVU, Volker
Platz 6	mit	313 Punkten	DM4RWL, Claus
Platz 7	mit	255 Punkten	DM3CW, Steffen
Platz 8	mit	214 Punkten	DL5DTL, Peter
Platz 9	mit	184 Punkten	DL5MG, Frank
Platz 10	mit	168 Punkten	DG0JMB, Jörg
Platz 11	mit	166 Punkten	DJ5AA, Joachim
Platz 12	mit	154 Punkten	DL1DXA, Uli
Platz 13	mit	151 Punkten	DL5DRM, Michael
Platz 14	mit	146 Punkten	DL1DUS, Andreas
Platz 15	mit	145 Punkten	DD5RS, Rainer
Platz 16	mit	141 Punkten	DL2VFK, Lothar
Platz 17	mit	115 Punkten	DL5MM, Wolfgang
Platz 18	mit	104 Punkten	DL7LM, Hans
	mit	104 Punkten	DH7WW, Uli
Platz 19	mit	80 Punkten	DL5DUZ, Uli
Platz 20	mit	74 Punkten	DL3JPN, Steffen
Platz 21	mit	72 Punkten	DL1VJL, Wolfgang
Platz 22	mit	63 Punkten	DL3VL, Joe
Platz 23	mit	60 Punkten	DL8DZV, Kurt
Platz 24	mit	59 Punkten	DL2DRM, Reinhard
Platz 25	mit	57 Punkten	DM3KXL, Reinhard

Platz 26	mit	49 Punkten	DL1DVP, Wolfgang
Platz 27	mit	42 Punkten	DM1USL, Steffen
Platz 28	mit	40 Punkten	DD0VD, Jens
Platz 29	mit	38 Punkten	DG1VR, Dietmar
	mit	38 Punkten	OK/DO5UH, Reinhard
Platz 30	mit	34 Punkten	DL9DRF, Steffen
Platz 31	mit	32 Punkten	DL1DVE, Thomas
Platz 32	mit	28 Punkten	DK5RL, Roland
Platz 33	mit	23 Punkten	DM2NL, Klaus
Platz 34	mit	18 Punkten	DG1RTV, Peter
Platz 35	mit	17 Punkten	DL8AWJ, Bernd
Platz 36	mit	15 Punkten	DL1DSR, Gerald
Platz 37	mit	10 Punkten	DK3WH, Ingolf
Platz 38	mit	7 Punkten	DD8UD, Jan
Platz 39	mit	6 Punkten	DL1VKR, Christian
Platz 40	mit	5 Punkten	DL3VTA, Micha
Platz 41	mit	4 Punkten	DJ7AL, Jürgen
	mit	4 Punkten	DK2IK, Bernd
Platz 42	mit	3 Punkten	DL2DXA, Bernd
	mit	3 Punkten	DL7APD, Christian
	mit	3 Punkten	DL7VRH, Hans
Platz 43	mit	2 Punkten	DG5WIN, Winfried
	mit	2 Punkten	DH2SN, Sascha
	mit	2 Punkten	DL6AP, Andreas
Platz 44	mit	1 Punkt	DL3HJG, Hans-Jürgen
	mit	1 Punkt	DM4YWL, Maik

In der Kategorie 2m + 70cm + 23cm und höher [YL] erreichte Platz 1 mit 318 Punkten

DL2DYL, Ulrike

Auch hier Gratulation!

Platz 2	mit	288 Punkten	DN6DGA, Dominique
Platz 3	mit	253 Punkten	DL2VFZ, Ingrid
Platz 4	mit	148 Punkten	DG0OJU, Britta
Platz 5	mit	71 Punkten	DN1RMR, Silke
Platz 6	mit	3 Punkten	DG0YS, Anja
Platz 7	mit	2 Punkten	DG1RYD, Karin

Auswertung des SBW-2016 nach bestimmten Kriterien

Teilnahme:

Teilnehmer 2m/70cm:	91	[OK/DO5UH und DO5UH dabei extra gezählt]
Davon über 70 Jahre:	6	
Davon YL:	7	
Teilnehmer 23 cm:	58	
Davon über 70 Jahre:	6	
Davon YL:	4	

Es haben Teilnehmer aus folgenden Dok's abgerechnet:

B09, D04, D16, V01, W19, X24, Y09, Y30, Z21, S01, S04, S05, S06, S07, S09, S10, S13, S14, S16, S19, S20, S21, S24, S26, S27, S31, S36, S37, S42, S45, S47, S54, S58

Höchste Teilnehmerzahl:

S27 mit 13 Funkamateuren und einem Ausbildungsrufzeichen.

Aktivierte Berge gesamt: 186 Alle Berge wurden mindestens einmal aktiviert!

Am meisten aktivierte Berge:

Kahleberg	31
Eierberg/Eichberg	30
Lerchenberg	30
Keulenberg	28
Lunapark	28
Schwedenstein	27
Lugstein	26

Am wenigsten aktivierte Berge:

Steinberg/A	4
Tangelberg	4
Schöne Aussicht	3

Anzahl der Aktivierungen insgesamt: 2667

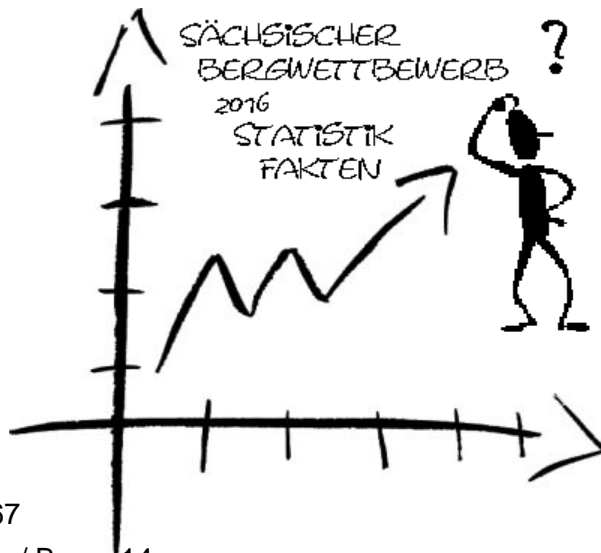
Durchschnittliche Anzahl der Aktivierungen / Berg: 14

Die Aktivierungen fanden ca. zu 50% am Wochenende und zu 50% in der Woche statt.

Daraus ergibt sich aber, dass an den Wochenenden die Anzahl der aktivierten Berge pro Tag wesentlich höher ist als an einem Wochentag, da es ja 5 Wochentage gibt.

In der Talwertung:

Über 100 Berge voll	14 OM's
Über 50 Berge voll	9 OM's
Über 10 voll	14 OM's
1 bis 10 Berge voll	17 OM's
kein Berg Voll	32 OM's



Eines ist mir aufgefallen

Die Seniorenpunkte für 'über 70 Jahre alt' haben das Ergebnis entscheidend beeinflusst.

Man sollte mal darüber diskutieren, ob diese Seniorenpunkte für 23 cm auch noch mal vergeben werden, damit Gleichheit für beide Abrechnungskategorien besteht. So wie es jetzt ist, bekommt der Oldie die Punkte auf 23cm angerechnet, wenn er nur 23cm abrechnet. Wird aber eigentlich benachteiligt, wenn er 2m/70cm auch abrechnet. Dann bekommt er diese Punkte auf 23cm nicht berechnet, sondern nur auf 2m/70cm.

Das soll es nun für 2016 gewesen sein.

Für 2017 werde ich die Endabrechnung etwas ändern.

Zuerst werde ich dann nach dem 31.01.2018 eine Liste mit den Rufzeichen veröffentlichen von denen eine Abrechnung angekommen ist. Dann kann sich eine Woche lang noch gemeldet werden, wenn ein OM in der Liste fehlen sollte. Und erst danach wird die endgültige Platzierung bekannt gegeben.

Außerdem werde ich meine DARC-Adresse nicht mehr verwenden. Es soll für 2017 dann nur noch **do1uzolaf@aol.com** oder **do1uz@t-online.de** verwendet werden. Das bringt weniger Probleme beim E-Mail-Verkehr.

Ich wünsche allen OM / YL viel Spaß im SBW 2017, hervorragendes Wetter, die beste Gesundheit und immer ein intaktes Funkgerät im Rucksack.

Die herzlichsten Glückwünsche an alle Gewinner 2016.

73 und awdh von den Bergen

Olaf, DO1UZ

Herbst in der Oberlausitz

einer Nachlese Joe, DL3VL

Bevor wieder die wärmeren Tage kommen, hier mein Bericht von den Aktivitäten der XYL's und OM's von D16 im Herbst 2016.

Im Frühjahr 2010 führte uns der Fieldday der Klubstation DL0PAN nach Kleinsaubernitz bei Bautzen.

Ehrensache, dass ich die OM's ‚anstachelte‘, Berge der SBW-Wertung zu aktivieren. Mindestens acht Berge schafften wir damals, hier der Turm auf dem Monumentberg.



Das kam so gut an, dass wir seit dem Jahr 2012 ein Wochenende Ende September/Anfang Oktober in Sachsen für unseren OV zum jährlichen ‚Pflichtprogramm‘ gehört. 2016 war es somit schon die fünfte Tour. Man kann es wohl schon Tradition nennen.



Auf dem Spitzberg

2016 wählten wir die Herberge auf dem Bieleboh als ‚Basislager‘ aus. Da ich und meine XYL dann nach der Abreise der anderen Familien dort oben noch mehrere Tage verweilten, dürfte der Bieleboh 2016 wohl bei vielen OMs auf allen drei Bändern im Log stehen.



Die Begrüßung auf dem Bieleboh ist zünftig, siehe linkes Foto.

Wir haben uns der Angelegenheit mit dem nötigen Ernst gewidmet, so dass das Kellerbier am nächsten Abend bereits ausverkauft war ;-)

Service, Zimmer und insbesondere auch die Küche der aktuellen Bewirtschaftung sind sehr gut und die Baude wurde daher durch Wanderer und auch für Familienfeiern rege genutzt.

Fazit: Sehr empfehlenswert!





DG5WIN/P vom Bieleboh-Turm

Schon während der Anreise wurden diverse Berge ‚mitgenommen‘, so dass nach dem Wochenende neben dem Bieleboh noch Butterberg, Czarneboh, Großer Picho, Kottmar, Löbauer Berg, Monumentberg, Rotstein, Schlechteberg, Schwedenstein und Spitzberg in unseren Logs und denen der zahlreichen Gegenstationen standen.

Wenig ansprechend präsentierte sich allerdings der Kottmar mit seiner ‚Baude‘. Wer die ‚Völkerwanderung‘ auf den Czarneboh am Wochenende erlebt hat, kann nicht glauben, dass eine Gaststätte auf dem Kottmar nicht gehen würde.

Während einer unserer Aktivierungen des Bieleboh-Turmes konnte dem Vernehmen nach Dominique, DN6DGA vor Lachen nicht mehr im Logbuch schreiben, nachdem ich in meinem berüchtigten Sprechtempo unsere fünf Rufzeichen heruntergerasselt habe.



DG1RTV/p qrv auf 23cm

Die Bergtouren waren natürlich auch eine gute Gelegenheit, die neuesten ‚Basteleien‘ auf ihre Praxistauglichkeit zu testen.

Besonders hervorheben möchte ich dabei Peter, der u. a. dem neuesten Trend ‚Upcycling‘ folgend den 23 cm-Transverter von LZ5HP mit Kühlschrankschrankdosen-Doppelquad und dem betagten FT-290 kombiniert und ein spektakuläres Aussehen gegeben hat, das vermutlich geeignet ist, manchen PKW Fahrer zu irritieren.

Der Aufbau ist für horizontale und vertikale Polarisation und dank der Gummifüße auch für einen lackschonenden Einsatz auf dem PKW-Dach geeignet.

Ebenfalls interessant: seine Kombination aus dem chinesischen 10 W-Transceiver ‚Leixen VV-898‘ und einem 5,7 Ah-Akku im gemeinsamen Gehäuse, erweitert um eine APRS-Bake.



Vor der Biehleboh-Baude.

Von links nach rechts: Hinten Hans, DL7VRH; Winne, DG5WIN; Joe, DL3VL
Peter, DG1RTV.

Vorn Edelgard, Aggi, Regine und Karin. DG1RYD

Am Sonntag verließen mich die Mitstreiter planmäßig gen Heimat - ein tolles Wochenende war vorbei.

Wir danken allen QSO-Partnern!

Und:

Das Quartier in Gohrisch für den Herbst 2017 ist bereits gebucht.

Ab 29.9. wird man D16 wieder von SBW-Bergen hören können!

„Alleingelassen“ verlebten meine XYL und ich dann noch einige sehr schöne Tage in der Oberlausitz, die allerdings von diversen Pannen begleitet waren.

Es begann mit einer Kabelverwechslung auf dem Czorneboh-Turm. Es muss ja schnell gehen -irgendwer auf dem Band drängelt immer, weil er weiter will. Konsequenz waren 25 W am Eingang des 23 cm-Transverters statt an der Yagi, was dem Transverter gar nicht gefiel. Ich konnte senden, wurde auch von vielen OMs gehört, aber der RX war taub :-)

Hier kann ich Thomas, DH8IAM, gar nicht genug danken, der mir spontan sein Alinco-Handfunkgerät mit 23 cm anbot und sofort die Aktivierung des Pfarrberges abbrach, um das Gerät für mich von zu Hause zu holen. Wir trafen uns dann wenig später auf der Götzinger Höhe zu gemeinsamer Aktivierung und Geräteübergabe.

Es gelangen u.a. interessante Verbindungen auf 23 cm mit DL6JZ in der Winterberg-Region.

Da ich ja seltener in Sachsen bin, aktiviere ich vor allem Berge, auf denen ich noch nie war. Daher sollte es auch die Neuberzdorfer Höhe sein, die nach der Landeskronen angesteuert wurde. Hier „zickte“ aber leider am Turm die Vorrichtung mit Geldeinwurf.

(für die Türöffnung): Das Geld wurde genommen, aber das Drehkreuz bewegte sich nicht. Da schon vor uns andere Besucher gescheitert waren, die uns natürlich gewarnt hatten, gaben wir nach der ersten „Spende“ auf.

Mal hat man Pech und 'mal haben die Anderen Glück: Das uns nachfolgende Pärchen war offenbar der deutschen Sprache zu wenig mächtig, um UNSERE Warnung zu verstehen und wurde dafür mit Zutritt zum Turm belohnt.



Götzinger Höhe, Abendstimmung



Neuberzdorfer Höhe im Abendlicht.


Da waren wir aber schon wieder in der Nähe unserer Autos Mit großer Mühe gelangen dann noch vier QSOs auf 2 m und zwei auf 70 cm, natürlich keine Chance auf 23.

Dank allen OMs [DM4SWL, DD1UDW, DO1UZ, DO5UH, DM7MM] für die Geduld und die Bandpunkte.

Das nächste Problem ließ nicht lange auf sich warten.

Ein Büschelstecker an der Einspeisung meiner DK7ZB-Wanderantenne löste sich ‚in Wohlgefallen‘ auf – ohne Stecker kein 2 m-Strahler.

Ein passender Ersatz war nicht im Urlaubsgepäck. DD1UDW brachte mir am nächsten Tag zu unserer gemeinsamen Tour zu den Kälbersteinen und dem Picho eine seiner Reserveantennen mit – auch dafür herzlichen Dank!





Kälbersteine, Buschfunk auf 23cm mit DD1UDW, Dirk



Dirks Antenne im Einsatz auf dem Johannisstein

Inzwischen ist der Transverter wieder einsatzfähig. Dank der großen Hilfsbereitschaft von LZ5HP waren die defekten SMD-Widerstände dann in Berlin schnell ermittelt und gewechselt, Kosten und Aufwand blieben zum Glück minimal. Auch eine kleine Reserve an für meine Wanderantenne passend gemachten Büschelsteckern befindet sich jetzt im Wandergepäck.

Abschließend noch ein kleiner Rekord - Versuch? am Rande.

Anlässlich des 60. Jubiläums der Gründung der Klubstation(en) an der TU Dresden weilte ich am 8.10. wiederum in Dresden und konnte den AREB-Besuch [bis auf ein spontanes Bergfunker-Treffen eher enttäuschend] mit Rückgabe der Handfunke an DH8IAM und Abendveranstaltung verbinden.

Dazwischen war noch etwas Zeit, so dass ich mit Thomas zu einer kleinen Bergaktivierungs-Runde aufbrach.

Dank seiner perfekten Orts- und Routen-Kenntnisse aktivierten wir gemeinsam Lunapark, Babisnauer Pappel, Lerchenberg, Wilisch und Finckenfang auf allen drei Bändern in nur 2,5 Stunden.

Dabei kamen für Jeden 125 QSO's ins Log!

Da das Wetter an diesem Tag ziemlich mies war, verzichteten wir allerdings auf umfangreiche Wanderungen. Sonst wäre das Resultat in dieser kurzen Zeit auch nicht möglich gewesen. Vielen Dank an Thomas für diese kurzweilige Tour!

Und dann noch das hier:

Der ‚Brexit‘ war erst wenige Monate zuvor angekündigt worden – aber schon waren in Ottendorf-Okrilla die Folgen für Europa zu entdecken ;-)



Wander- und Naturführer

Hier noch ein interessanter Hinweis von Lars, DL8WJM

Meine letzte Wanderung [Fürstenau - Mückentürmchen - Lysa Hora – Fürstenau] möchte ich als Anlass nehmen, mal die Wander- und Naturführer aus dem Berg- & Naturverlag Rölke zu erwähnen.

Zwei Bemerkungen vorab. Zunächst - ich habe keinerlei Beziehungen zu diesem Verlag. Weiterhin möchte ich keinen vollständigen Überblick über alle verfügbaren Wander- und Naturführer inklusive objektiver Bewertung geben. Das würde einfach den Rahmen sprengen und ich kenne auch nicht alle.

Für das Auffinden der SBW & GMA Berge gibt es genügend vorhandene Ressourcen. Dafür benötigt man diese Führer nicht primär. Vielmehr geben die Führer Ideen, wie man die Bergaktivierungen eines oder mehrere Berge mit einer schönen Wanderung verbinden kann. Dafür gibt es Wanderführer von einer Vielzahl von Verlagen. Was mir persönlich aber an den Wander- und Naturführern aus dem Rölke Verlag so gut gefällt:


Es wird sehr ausführlich auf Geschichte, Geologie und Flora & Fauna eingegangen. Also eher etwas für die Typen unter euch, denen in der Schule das Fach Heimatkunde immer Spaß gemacht hat :-)

Um auf das Beispiel der obigen Tour einzugehen, diese ist im Wander- und Naturführer Band ‚Osterzgebirge‘ beschrieben [Buchcover siehe Bild].

Auf ca. 15 Seiten wird zu dieser Tour unter anderem auch auf die verschwundenen Dörfer im Osterzgebirge und auf die Sage vom Mückenberg eingegangen. Ich lese das in dieser Ausführlichkeit gar nicht unbedingt vor der Tour, sondern manchmal auch im Nachgang am Abend oder einfach mal so an einem langen Winterabend.

Mehr möchte ich die Führer gar nicht ‚bewerben‘. Ich will ja auch keinen Bekehren sondern nur Anregungen geben.

Wer Interesse hat kann sich selbst ein Bild auf der Webseite machen: <http://www.bergverlag-roelke.de>
Zumindest in Dresden gibt es die Bücher auch in vielen Buchläden und einschlägigen Outdoor-Läden.



Damit allen Leserinnen und Lesern viele 73 und natürlich auch 88

AWDH, de Bernd, DL2DXA ✉ dl2dxa@gmx.de